

OD FOTOGRAFIJE DO ZEMLJEVIDA



KAJ JE ZEMLJEVID?

Zemljevid je pomanjšan in poenostavljen prikaz Zemljinega površja na ravni ploskvi. Zemljevid je zelo priročen, saj je natisnjen na različno velik papir, ki ga lahko zložimo in nosimo s seboj. Poznamo zelo različne vrste zemljevidov.



SESTAVNI DELI ZEMLJEVIDA

Da zemljevid lahko pravilno beremo, mora imeti **LEGENDA**:

1. **naslov,**
2. **dogovorjene znake,**
3. **merilo,**
4. **mrežo in**
5. **datum ter avtorja.**

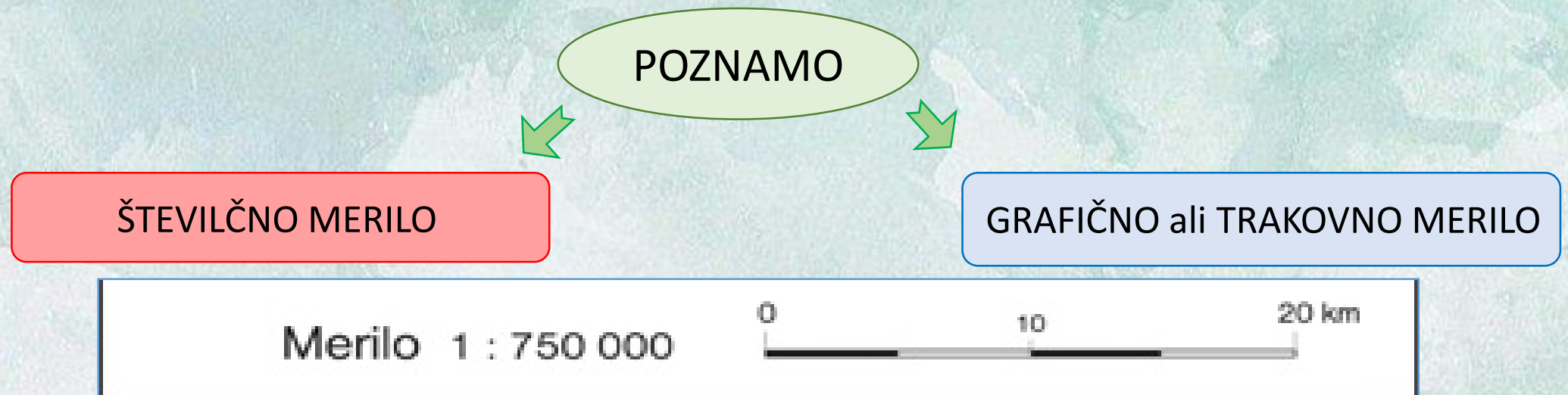


MERJENJE RAZDALJ NA ZEMLJEVIDU

Vse, kar je narisano na zemljevidu, je **POMANJŠANO**.
Zato je pri risanju zemljevida pomembno **MERILO**.

Kaj nam pove merilo?

Za koliko so točke na zemljevidu oddaljene med seboj v naravi.



Dobro, da imava zemljevid!
Le kako so potovali takrat,
ko zemljevidov še niso
poznali?



Ha, torej so bili to
prvi zemljevidi.

Preprosto. Ko so potovali, so
sprasovali ljudi, ki so jih
srečevali, kam morajo, da
pridejo do določenega kraja. In
ljudje so jim pot narisali na tla.




Tako je. Šele pozneje so
poti risali na živalske
kože in še pozneje na
papir. Risali so jih na
podlagi opazovanj in
spomina.

Danes zemljevide rišejo **KARTOGRAFI**.

Rišejo jih s pomočjo računalnika, na podlagi letalskih fotografij in satelitskih posnetkov.



GLOBUS je pomanjšan model Zemlje.



Knjiga, kjer so zbrani zemljevidi, se imenuje ATLAS.



Računalnik nam omogoča uporabo interaktivnega spletnega atlasa in zemljevida Slovenije:

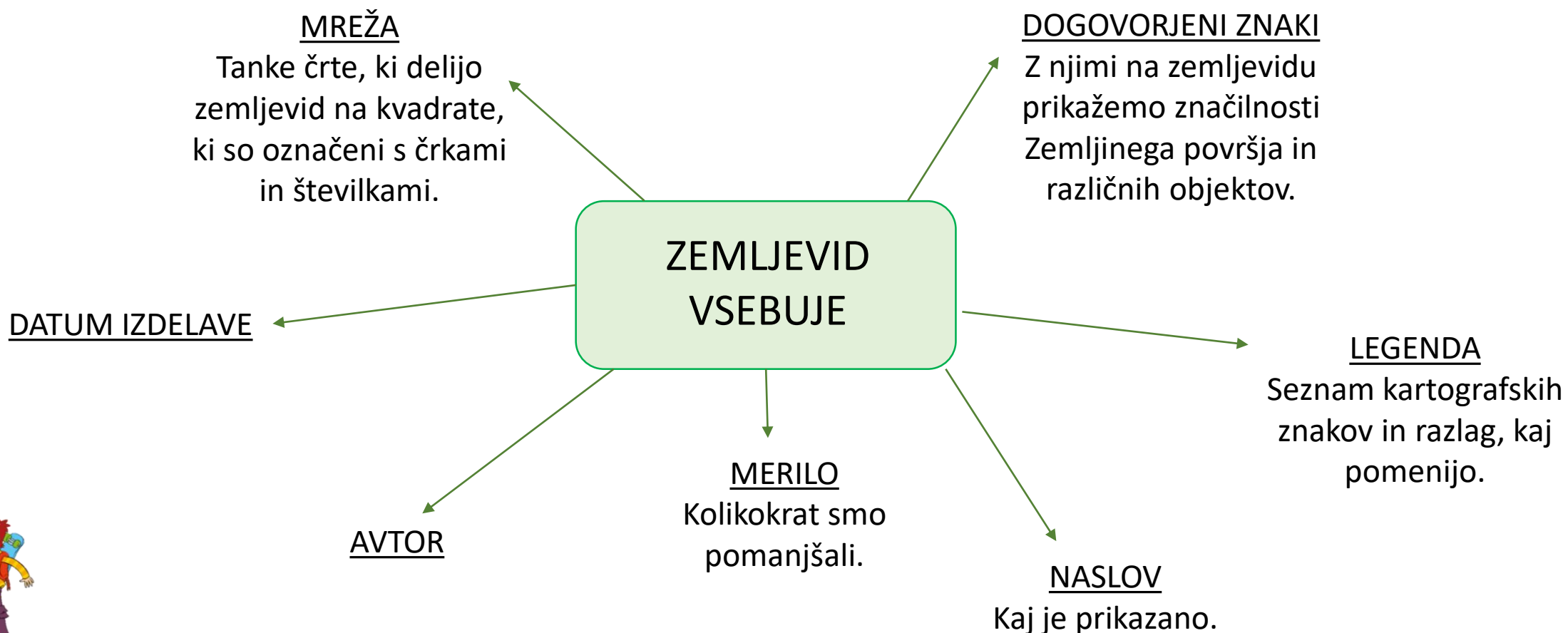
Geopedija, ITIS zemljevid

http://www.geopedia.si/#T105_x499072_y112072_s9_b4

<https://www.itis.si/zemljevid>

OD FOTOGRAFIJE DO ZEMLJEVIDA

ZEMLJEVID je pomanjšan in poenostavljen prikaz Zemljinega površja na ravni ploskvi.



USTVARJALEN IZZIV

Oglej si videoposnetka na spodnji povezavi in s pomočjo zemljevida ustvari zabavno pesem.

<https://www.rtv slo.si/tv/otroski/izodrom/domaca-naloga-s-pisalom-po-zemljevidu/520790>



VIRI

- Radovednih pet: Družba 4
- Mojca Pozvek: Kaj prikazuje zemljevid
- <https://www.rtv slo.si/tv/otroski/izodrom/domaca-naloga-s-pisalom-po-zemljevidu/520790>
- <https://www.itis.si/zemljevid>
- http://www.geopedia.si/#T105_x499072_y112072_s9_b4